

**Linee guida alla compilazione del questionario
“Manifestazione di interesse per il Programma di
FORESTAZIONE DEL SALENTO”**

INTRODUZIONE

Una delle attività di intervento previste dal Piano di Rigenerazione Sostenibile dell'Agricoltura del Territorio Salentino, colpito drammaticamente dal complesso del disseccamento rapido dell'olivo (CoDiRO), prevede il censimento e l'identificazione di aree marginali, abbandonate o semi abbandonate, e vocate per interventi di forestazione e la definizione dei confini geografici e amministrativi precisi e definiti (immagini satellitari, cartografiche, catastali) per programmare e pianificare gli interventi. È stato perciò creato un questionario che risponde allo scopo di coinvolgere massivamente oggetti e/o associazioni che intenderanno assumere l'impegni pluriennali per far fronte a programmi e piani di forestazioni di terreni e appezzamenti di terzi proprietari non interessati alla conduzione diretta.

ISTRUZIONI PER LA COMPILAZIONE DEL QUESTIONARIO ONLINE

Per accedere alla compilazione del questionario è necessario cliccare sul link presente sul sito ufficiale del DAJS <http://www.dajs.it/index.php/it/>.

La compilazione del questionario online è guidata e facilitata, in quanto i quesiti ai quali l'utente non deve rispondere non vengono automaticamente visualizzati.

Durante la compilazione del questionario online, si raccomanda di leggere attentamente le informazioni presenti all'inizio di ciascuna Sezione e le indicazioni riportate sotto ciascun quesito, ponendo particolare attenzione alla Sezione **"INDIVIDUAZIONE DEI TERRENI INTERESSATI ALLA FORESTAZIONE"**.

Per passare alla Sezione precedente o successiva del questionario, utilizzare i tasti **Avanti** e **Indietro** che compaiono in fondo a sinistra di ciascuna schermata.

Per compilare il questionario è necessario accedere al Modulo con un account Gmail (vedi riquadro 1 nella figura riportata di seguito) che non deve

necessariamente corrispondere alla mail del soggetto che esprime la manifestazione di interesse (vedi riquadro 2 nella figura riportata di seguito):

Manifestazione di interesse per il
Programma di FORESTAZIONE DEL
SALENTO

1

mario.rossi@gmail.com [Cambia account](#) Bozza salvata

Il nome e la foto associati al tuo Account Google verranno registrati quando caricherai i file e invierai questo modulo. Solo l'indirizzo email che inserisci fa parte della risposta.

*Campo obbligatorio

Email *

2

mariorossi@libero.it

Dopo aver effettuato l'accesso inserire l'indirizzo mail dell'utente che compila il questionario e selezionare la provincia di appartenenza.

A questo punto scegliere di rispondere alle domande in qualità di **Soggetto privato** o **Ente pubblico**.

SEZIONE ENTI PUBBLICI

La sezione richiede le seguenti informazioni:

- Nome ente
- Indirizzo

- Telefono
- Indirizzo mail
- Pec
- Possesso del fascicolo AGEA (rispondere solo con **Sì** o **No**)
- Indicazione della superficie boschiva pubblica già esistente, specificando il numero di ETTARI, ARE, CENTIARE

SEZIONE SOGGETTO PRIVATO

La sezione richiede le seguenti informazioni:

- Possesso del fascicolo AGEA (rispondere solo con **Sì** o **No**)
- Possesso della PARTITA IVA (rispondere solo con **Sì** o **No**)

Nota bene:

Possono rispondere al questionario tutti gli Soggetti Privati, con e senza Partita IVA, interessati alla forestazione anche se non appartenenti al settore agricolo.

SEZIONE SOGGETTO PRIVATO CON PARTITA IVA

La sezione richiede le seguenti informazioni*:

- Tipo di soggetto (Ditta individuale /società di capitali/ Società di persone)
- Nome Azienda o Società
- Indirizzo sede legale
- Codice fiscale
- Partita IVA
- Informazioni anagrafiche del Legale Rappresentante
- Numero di telefono
- Indirizzo mail aziendale
- Pec aziendale

* Tutti i campi di questa sezione sono obbligatori

SEZIONE SOGGETTO PRIVATO SENZA PARTITA IVA

La sezione richiede le seguenti informazioni:

- Informazioni anagrafiche del Soggetto Privato SENZA PARTITA IVA*
- Codice fiscale*
- Informazioni di residenza del Soggetto*

- Numero di telefono*
- Indirizzo mail*
- Pec (campo non obbligatorio)

* Campi obbligatori

SEZIONE “INDIVIDUAZIONE DEI TERRENI INTERESSATI ALLA FORESTAZIONE”

Per compilare questa sezione è necessario:

1. SCARICARE il file che si trova al link indicato sul questionario in formato Excel sul proprio dispositivo;
2. COMPILARE il file in ogni suo campo con le informazioni di tutti i terreni interessati alla forestazione;
3. ALLEGARE il file compilato al questionario.


NON E' POSSIBILE COMPILARE IL FILE ONLINE.


Il file Excel deve essere SCARICATO (cliccando sul link indicato sul questionario):

Individuazione dei terreni interessati alla forestazione

Per compilare questa sezione è necessario: SCARICARE il file che si trova al link di seguito in formato excel sul proprio dispositivo; COMPILARE il file in ogni suo campo con le informazioni di tutti i terreni interessati alla forestazione; ALLEGARE il file compilato al questionario.

NON E' POSSIBILE COMPILARE IL FILE ONLINE. Il file excel deve essere SCARICATO (cliccando prima sul link di seguito e poi su >File >Scarica > Microsoft Excel), COMPILATO e successivamente ALLEGATO al questionario (Aggiungi file). <https://dajs.it/images/dajs/Individuazione-dei-terreni-interessati-alla-forestazione.xls> *



 **Aggiungi file**

Indietro

Avanti

Pagina 7 di 9

Cancella modulo

Non inviare mai le password tramite Moduli Google.

Dopo aver aperto il link, salvare il file Excel sul proprio dispositivo.

Infine compilare un rigo per ogni particella di terreno:


1	A Nome ente, azienda o persona fisica	B Codice Fiscale	C Provincia	D Comune	E Foglio	F Particella	Superficie			J Coltura attuale	K Titolo di possesso
							G ha (ettari)	H aa (are)	I ca (centiare)		
2											
3	Mario Rossi	xxxxxxxxxxxx	LE	LECCE	1	2	1	23	45	OLIVO	Proprietà
4											
5											
6											
7											

e successivamente ALLEGARE il file Excel al questionario (pulsante “**Aggiungi file**”):

Individuazione dei terreni interessati alla forestazione

Per compilare questa sezione è necessario: SCARICARE il file che si trova al link di seguito in formato excel sul proprio dispositivo; COMPILARE il file in ogni suo campo con le informazioni di tutti i terreni interessati alla forestazione; ALLEGARE il file compilato al questionario.

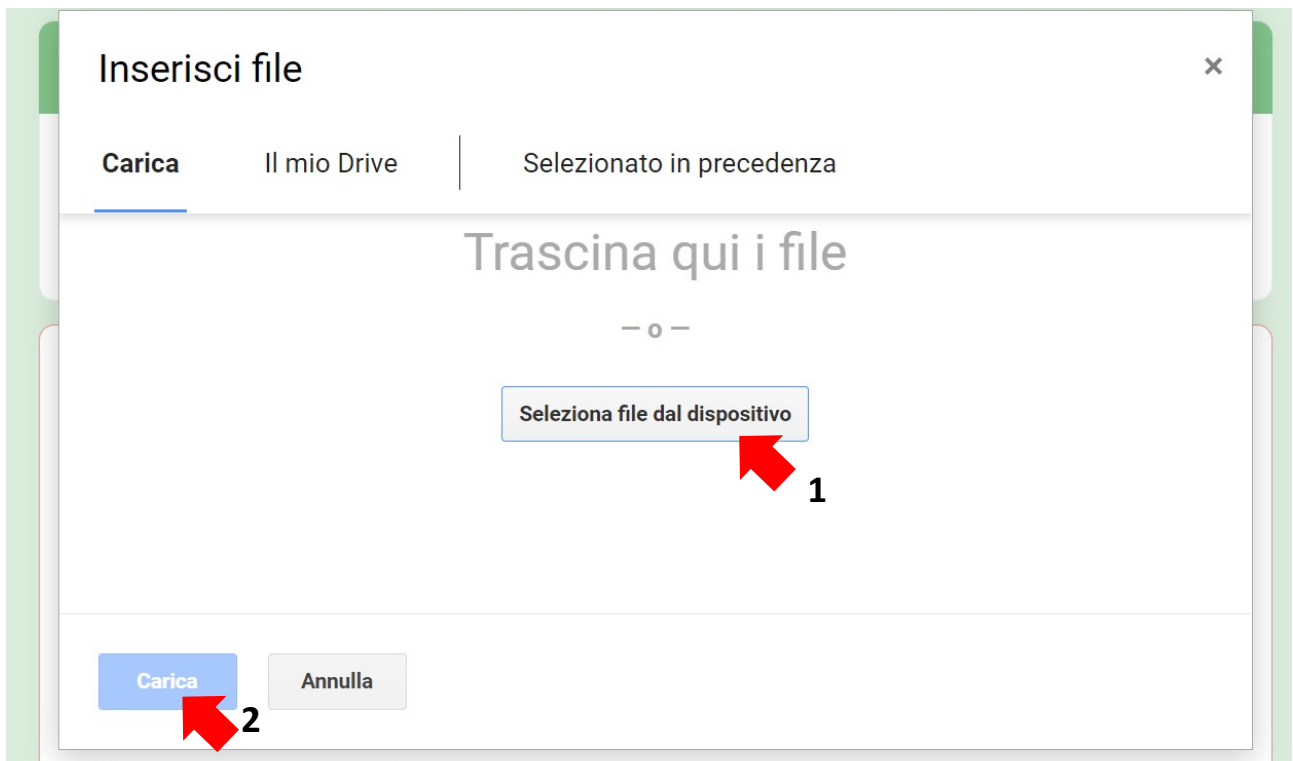
NON E' POSSIBILE COMPILARE IL FILE ONLINE. Il file excel deve essere SCARICATO (cliccando prima sul link di seguito e poi su >File >Scarica > Microsoft Excel), COMPILATO e successivamente ALLEGATO al questionario (Aggiungi file). <https://dajs.it/images/dajs/Individuazione-dei-terreni-interessati-alla-forestazione.xls> *



Pagina 7 di 9

Non inviare mai le password tramite Moduli Google.

Cliccare quindi sul pulsante “**Seleziona file dal dispositivo**” e successivamente su “**Carica**” (vedi riquadri 1 e 2 nell’immagine riportata di seguito):



SEZIONE “Manifestazione di disponibilità alla realizzazione e gestione dell’impianto di forestazione”

All’interno di questa sezione si richiede all’utente se è interessato a realizzare e gestire direttamente l’impianto di riforestazione, oppure se è favorevole alla realizzazione e gestione dell’impianto di forestazione da parte di terzi (bosco di comunità).

Si specifica che le risposte alle seguenti domande non sono in alcun modo vincolanti nelle successive fasi di realizzazione e gestione dell’impianto di forestazione.

SEZIONE PRIVACY

Nell’ultima sezione, dopo aver dichiarato di aver preso atto dell’informativa sulla Privacy cliccando sul pulsante “**Avanti**”, è necessario cliccare sul pulsante “**Invia**” per concludere la compilazione del questionario e inviare le risposte.

Manifestazione di interesse per il Programma di FORESTAZIONE DEL SALENTO

mario.rossi@gmail.com

[Cambia account](#)



Il nome e la foto associati al tuo Account Google verranno registrati quando caricherai i file e invierai questo modulo. Solo l'indirizzo email che inserisci fa parte della risposta.

Fai clic su **Invia** per terminare.

Una copia delle risposte verrà inviata via email all'indirizzo fornito.

[Indietro](#)

Invia

Pagina 9 di 9

[Cancella modulo](#)

Non inviare mai le password tramite moduli Google.

Per eventuali difficoltà che si presentino nel corso della compilazione, così come per qualsiasi richiesta di informazioni, invitiamo ad inviare una mail al seguente indirizzo: ufficiodelpiano.pianodajs@gmail.com.